

УТВЕРЖДАЮ
Директор ГБПОУ РК «ПАТ»
Ечкалов А.В.

" 9 " *сентября* 2016 г.

**Паспорт доступности
объекта социальной инфраструктуры (ОСИ)
N 1**

1. Общие сведения об объекте

1.1. Наименование (вид) объекта

Здание учебного корпуса

1.2. Адрес объекта

297240, Республика Крым, Советский район, с.Пруды ул.Керченская, 18

1.3. Сведения о размещении объекта:

- отдельно стоящее здание **3**этажей, **2109,8** кв.м

- часть здания **этажей** (или на _____ этаже), _____ кв.м

- наличие прилегающего земельного участка (да, нет); **6500** кв.м

1.4. Год постройки здания **1977**, последнего капитального ремонта --

1.5. Дата предстоящих плановых ремонтных работ: текущего **2016**, капитального --

Сведения об организации, расположенной на объекте

1.6. Название организации (учреждения), (полное юридическое наименование - согласно Уставу, краткое наименование)

Государственное бюджетное профессиональное образовательное учреждение Республики Крым «Прудовский аграрный техникум», ГБПОУ РК «ПАТ»

1.7. Юридический адрес организации (учреждения)

297240, Республика Крым, Советский район, с.Пруды ул.Керченская, 18

1.8. Основание для пользования объектом (оперативное управление, аренда, собственность)

оперативное управление

1.9. Форма собственности (государственная, негосударственная)

государственная

1.10. Территориальная принадлежность (федеральная, региональная, муниципальная)

региональная

1.11. Вышестоящая организация (наименование)

Министерство образования, науки и молодежи Республики Крым

1.12. Адрес вышестоящей организации, другие координаты

295000, Республика Крым ,г.Симферополь, пер.Совнаркомовский ,3

2. Характеристика деятельности организации на объекте (по обслуживанию населения)

2.1 Сфера деятельности (здравоохранение, образование, социальная защита, физическая культура и спорт, культура, связь и информация, транспорт, жилой фонд, потребительский рынок и сфера услуг, другое)

образование

2.2 Виды оказываемых услуг

образование

2.3 Форма оказания услуг: (на объекте, с длительным пребыванием, в т.ч. проживанием, на дому, дистанционно)

на объекте

2.4 Категории обслуживаемого населения по возрасту: (дети, взрослые трудоспособного возраста, пожилые; все возрастные категории)

дети, взрослые трудоспособного возраста

2.5 Категории обслуживаемых инвалидов: инвалиды, передвигающиеся на коляске, инвалиды с нарушениями опорно-двигательного аппарата; нарушениями зрения, нарушениями слуха, нарушениями умственного развития

инвалидов

2.6 Плановая мощность: посещаемость (количество обслуживаемых в день), вместимость, пропускная способность

266

2.7 Участие в исполнении ИПР инвалида, ребенка-инвалида (да, нет)

нет

3. Состояние доступности объекта

3.1 Путь следования к объекту пассажирским транспортом (описать маршрут движения с использованием пассажирского транспорта) **маршрутное такси «Симферополь –Советский» до станции «Пруды» , «Советский – Симферополь» до станции «Пруды»**

наличие адаптированного пассажирского транспорта к объекту **нет**

3.2 Путь к объекту от ближайшей остановки пассажирского транспорта:

3.2.1 расстояние до объекта от остановки транспорта **800м**

3.2.2 время движения (пешком) **4мин.**

3.2.3 наличие выделенного от проезжей части пешеходного пути **да**

3.2.4 Перекрестки: нерегулируемые; регулируемые, со звуковой сигнализацией, таймером; **нет**

3.2.5 Информация на пути следования к объекту: акустическая, тактильная, визуальная; **нет**

3.2.6 Перепады высоты на пути: **нет**

Их обустройство для инвалидов на коляске: **нет**

3.3 Организация доступности объекта для инвалидов - форма обслуживания*

№ п/п	Категория инвалидов (вид нарушения)	Вариант организации доступности объекта (формы обслуживания)*
1.	Все категории инвалидов и МГН в том числе инвалиды:	ВНД
2	передвигающиеся на креслах-колясках	ВНД

3	с нарушениями опорно-двигательного аппарата	ВНД
4	с нарушениями зрения	ВНД
5	с нарушениями слуха	ДУ
6	с нарушениями умственного развития	ДУ

* - указывается один из вариантов: "А", "Б", "ДУ", "ВНД"

3.4 Состояние доступности основных структурно-функциональных зон

№ п/п	Основные структурно-функциональные зоны	Состояние доступности, в том числе для основных категорий инвалидов*
1	Территория, прилегающая к зданию (участок)	ДП-В
2	Вход (входы) в здание	ВНД
3	Путь (пути) движения внутри здания (в т.ч. пути эвакуации)	ДУ
4	Зона целевого назначения здания (целевого посещения объекта)	ДУ
5	Санитарно-гигиенические помещения	ДУ
6	Система информации и связи (на всех зонах)	ДУ
7	Пути движения к объекту (от остановки транспорта)	ДУ

* Указывается: ДП-В - доступно полностью всем; ДП-И (К, О, С, Г, У) - доступно полностью избирательно (указать категории инвалидов); ДЧ-В - доступно частично всем; ДЧ-И (К, О, С, Г, У) - доступно частично избирательно (указать категории инвалидов); ДУ - доступно условно, ВНД - временно недоступно

3.5. Итоговое заключение о состоянии доступности ОСИ: **ВНД**

4. Управленческое решение

4.1. Рекомендации по адаптации основных структурных элементов объекта

NN п/п	Основные структурно-функциональные зоны объекта	Рекомендации по адаптации объекта (вид работы)*
1	Территория, прилегающая к зданию (участок)	капитальный ремонт
2	Вход (входы) в здание	капитальный ремонт
3	Путь (пути) движения внутри здания (в т.ч. пути эвакуации)	капитальный ремонт, ТСР
4	Зона целевого назначения здания (целевого посещения объекта)	капитальный ремонт, ТСР
5	Санитарно-гигиенические помещения	капитальный ремонт, ТСР
6	Система информации на объекте (на всех зонах)	Текущий ремонт
7	Пути движения к объекту (от остановки транспорта)	капитальный ремонт
8	Все зоны и участки	капитальный ремонт,

* - указывается один из вариантов (видов работ): не нуждается; ремонт (текущий, капитальный); индивидуальное решение с ТСП; технические решения невозможны - организация альтернативной формы обслуживания

4.2. Период проведения работ **2016-2020** годы

в рамках исполнения **Плана мероприятий «дорожной карты» Советского района Республики Крым по повышению значений показателей доступности для инвалидов объектов и предоставляемых на них услуг на 2016-2020годы от 21.12.2015 №387**

(указывается наименование документа: программы, плана)

4.3 Ожидаемый результат (по состоянию доступности) после выполнения работ по адаптации **ДП-В**

Оценка результата исполнения программы, плана (по состоянию доступности) _____

4.4. Для принятия решения требуется, не требуется (нужное подчеркнуть):

Согласование _____

Имеется заключение уполномоченной организации о состоянии доступности объекта (наименование документа и выдавшей его организации, дата), прилагается _____

4.5. Информация размещена (обновлена) на Карте доступности субъекта Российской Федерации дата **zhit-vmeste.ru/map**

(наименование сайта, портала)

5. Особые отметки

Паспорт сформирован на основании:

1. Анкеты (информации об объекте) от "26" мая 2016 г.
2. Акта обследования объекта: N акта 1 от "26" мая 2016 г.
3. Решения Комиссии: **По проведению обследования и паспортизации объектов и предоставляемых услуг на предмет доступности для инвалидов в сфере образования от "26" мая 2016 г.**

УТВЕРЖДАЮ
Директор ГБПОУ РК «ПАТ»
Ечкалов А.В.

" 9 " 20 16 г.

**Анкета
(информация об объекте социальной инфраструктуры)
к паспорту доступности ОСИ
№ 1**

1. Общие сведения об объекте

- 1.1. Наименование (вид) объекта **Здание учебного корпуса**
1.2. Адрес объекта: **Республика Крым, Советский район, с.Пруды ул.Керченская, 18**
1.3. Сведения о размещении объекта: : **Республика Крым Советский район с.Пруды ул.Керченская, 18**
- отдельно стоящее здание **3** этажа, **2109,8** кв. м.
- часть здания ___ этажей ___ кв. м.
1.4. Год постройки здания **1977**, последнего капитального ремонта ---
1.5. Дата предстоящих плановых ремонтных работ: текущего **2016** , капитального --

Сведения об организации, расположенной на объекте

1.6. Название организации (учреждения), (полное юридическое наименование - согласно Уставу, краткое наименование)

Государственное бюджетное профессиональное образовательное учреждение «Прудовский аграрный техникум», ГБПОУ РК «ПАТ»

1.7. Юридический адрес организации (учреждения)

297240, Республика Крым, Советский район, с.Пруды ул.Керченская, 18

1.8. Основание для пользования объектом (оперативное управление, аренда, собственность)

оперативное управление

1.9. Форма собственности (государственная, негосударственная)

государственная

1.10. Территориальная принадлежность (федеральная, региональная, муниципальная)

региональная

1.11. Вышестоящая организация (наименование)

Министерство образования , науки и молодежи Республики Крым

1.12. Адрес вышестоящей организации, другие координаты

295000, Республика Крым, г.Симферополь, пер.Совнаркомовский ,3

2. Характеристика деятельности организации на объекте

2.1 Сфера деятельности (здравоохранение, образование, социальная защита, физическая культура и спорт, культура, связь и информация, транспорт, жилой фонд, потребительский рынок и сфера услуг, другое

образование

2.2 Виды оказываемых услуг **образование**

2.3 Форма оказания услуг: (на объекте, с длительным пребыванием, в т.ч. проживанием, на дому, дистанционно)

на объекте

2.4 Категории обслуживаемого населения по возрасту: (дети, взрослые трудоспособного возраста, пожилые; все возрастные категории)

дети, взрослые трудоспособного возраста

2.5 Категории обслуживаемых инвалидов: инвалиды, передвигающиеся на коляске, инвалиды с нарушениями опорно-двигательного аппарата; нарушениями зрения, нарушениями слуха, нарушениями умственного развития

инвалиды

2.6 Плановая мощность: посещаемость (количество обслуживаемых в день), вместимость, пропускная способность **266**

2.7 Участие в исполнении ИПР инвалида, ребенка-инвалида (да, нет)

нет

3. Состояние доступности объекта для инвалидов и других маломобильных групп населения (МГН)

3.1 Путь следования к объекту пассажирским транспортом (описать маршрут движения с использованием пассажирского транспорта)

маршрутное такси «Симферополь - Советский» и «Советский – Симферополь» до станции «Пруды»

наличие адаптированного пассажирского транспорта к объекту **нет**

3.2 Путь к объекту от ближайшей остановки пассажирского транспорта:

3.2.1 расстояние до объекта от остановки транспорта **800 м**

3.2.2 время движения (пешком) **4 мин**

3.2.3 наличие выделенного от проезжей части пешеходного пути (да, нет) **нет**

3.2.4 Перекрестки: нерегулируемые; регулируемые, со звуковой сигнализацией, таймером; **нет**

3.2.5 Информация на пути следования к объекту: акустическая, тактильная, визуальная; **нет**

3.2.6 Перепады высоты на пути: **нет**

Их обустройство для инвалидов на коляске: **нет**

3.3 Вариант организации доступности ОСИ (формы обслуживания)* с учетом СП 35-101-2001

№ п/п	Категория инвалидов (вид нарушения)	Вариант организации доступности объекта
1.	Все категории инвалидов и МГН	ДП-В
	в том числе инвалиды:	ВНД
2	передвигающиеся на креслах-колясках	ДУ

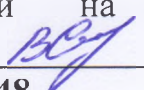
3	с нарушениями опорно-двигательного аппарата	ДУ
4	с нарушениями зрения	ДУ
5	с нарушениями слуха	ДУ
6	с нарушениями умственного развития	ДУ

* - указывается один из вариантов: "А", "Б", "ДУ", "ВНД"

4. Управленческое решение (предложения по адаптации основных структурных элементов объекта)

№ п/п	Основные структурно-функциональные зоны объекта	Рекомендации по адаптации объекта (вид работы)*
1	Территория, прилегающая к зданию (участок)	капитальный ремонт
2	Вход (входы) в здание	капитальный ремонт
3	Путь (пути) движения внутри здания (в т.ч. пути эвакуации)	капитальный ремонт, ТСР
4	Зона целевого назначения (целевого посещения объекта)	капитальный ремонт, ТСР
5	Санитарно-гигиенические помещения	капитальный ремонт, ТСР
6	Система информации на объекте (на всех зонах)	Текущий ремонт
7	Пути движения к объекту (от остановки транспорта)	капитальный ремонт
8.	Все зоны и участки	капитальный ремонт, ТСР, текущий ремонт

* - указывается один из вариантов (видов работ): не нуждается; ремонт (текущий, капитальный); индивидуальное решение с ТСР; технические решения невозможны - организация альтернативной формы обслуживания

Размещение информации на Карте доступности субъекта Российской Федерации согласовано  Скобликов В.В. Заместитель директора по УВР тел +79788311548

(подпись, Ф.И.О., должность; координаты для связи уполномоченного представителя объекта)

УТВЕРЖДАЮ
Директор ГБПОУ РК «ПАТ»
Ечкалов А.В.

" 9 " сентября 2016 г.



**Акт обследования
объекта социальной инфраструктуры
к паспорту доступности ОСИ
N 1**

Советское муниципальное
образование Республики Крым

" 27 " мая 2016 г.

1. Общие сведения об объекте

- 1.1. Наименование (вид) объекта : **Здание учебного корпуса**
1.2. Адрес объекта
297240, Республика Крым, Советский район, с.Пруды, ул.Керченская, 18
1.3. Сведения о размещении объекта
- отдельно стоящее здание **3** этажа, **2109,8** кв.м
- часть здания этажа , кв.м
- наличие прилегающего земельного участка (да, нет); **6500** кв.м
1.4. Год постройки здания **1977**г., последнего капитального ремонта --
1.5. Дата предстоящих плановых ремонтных работ: текущего **2016**г., капитального --
1.6. Название организации (учреждения), (полное юридическое наименование - согласно Уставу, краткое наименование)
Государственное бюджетное профессиональное образовательное учреждение «Прудовский аграрный техникум», ГБПОУ РК «ПАТ»
1.7. Юридический адрес организации (учреждения)
297240, Республика Крым, Советский район, с.Пруды, ул.Керченская, 18

2. Характеристика деятельности организации на объекте

Дополнительная информация: **Реализация программ профессионального образования**

3. Состояние доступности объекта

- 3.1. Путь следования к объекту пассажирским транспортом
(описать маршрут движения с использованием пассажирского транспорта)
маршрутное такси «Симферополь – Советский» и «Советский – Симферополь» до станции «Пруды»

наличие адаптированного пассажирского транспорта к объекту **нет**

3.2. Путь к объекту от ближайшей остановки пассажирского транспорта:

3.2.1 расстояние до объекта от остановки транспорта **800 м**

3.2.2 время движения (пешком) **4 мин**

3.2.3 наличие выделенного от проезжей части пешеходного пути (да, нет), **нет**

3.2.4 Перекрестки: нерегулируемые; регулируемые, со звуковой сигнализацией, таймером; **нет**

3.2.5 Информация на пути следования к объекту: акустическая, тактильная, визуальная; **нет**

3.2.6 Перепады высоты на пути: **нет**

Их обустройство для инвалидов на коляске: **нет**

3.3. Организация доступности объекта для инвалидов - форма обслуживания

№ п/п	Категория инвалидов (вид нарушения)	Вариант организации доступности объекта (формы обслуживания)*
1.	Все категории инвалидов и МГН	ВНД
	в том числе инвалиды:	ВНД
2	передвигающиеся на креслах-колясках	ВНД
3	с нарушениями опорно-двигательного аппарата	ВНД
4	с нарушениями зрения	ВНД
5	с нарушениями слуха	ДУ
6	с нарушениями умственного развития	ДУ

* - указывается один из вариантов: "А", "Б", "ДУ", "ВНД"

3.4. Состояние доступности основных структурно-функциональных зон

№ п/п	Основные структурно-функциональные зоны	Состояние доступности, в том числе для основных категорий инвалидов*	Приложение	
			№ на плане	№ фото
1	Территория, прилегающая к зданию (участок)	ДП-В	№ 9	№ 1
2	Вход (входы) в здание	ДП-И (Г,О,С,У)	№2	№ 2
3	Путь (пути) движения внутри здания (в т.ч. пути эвакуации)	ДП-И (Г,О,С,У)	№3 №6	№ 3,4
4	Зона целевого назначения здания (целевого посещения объекта)	ДУ	№8	№ 7,8
5	Санитарно-гигиенические помещения	ДП-И (Г,О,С,У)	№5	№ 9,10
6	Система информации и связи (на всех зонах)	ДП-И (Г,О,С,У)	№4	№ 5,6
7	Пути движения к объекту (от остановки транспорта)	ДП-В	№1 №2	№1

* Указывается: ДП-В - доступно полностью всем; ДП-И (К, О, С, Г, У) - доступно полностью избирательно (указать категории инвалидов); ДЧ-В - доступно частично всем; ДЧ-И (К, О, С, Г, У) - доступно частично избирательно (указать категории инвалидов); ДУ - доступно условно, ВНД - недоступно

3.5. ИТОГОВОЕ ЗАКЛЮЧЕНИЕ о состоянии доступности : **ВНД**

4. Управленческое решение (проект)

4.1. Рекомендации по адаптации основных структурных элементов объекта:

№ п/п	Основные структурно-функциональные зоны объекта	Рекомендации по адаптации объекта (вид работы)*
1	Территория, прилегающая к зданию (участок)	ремонт капитальный
2	Вход (входы) в здание	ремонт капитальный индивидуальное решение с ТСР
3	Путь (пути) движения внутри здания (в т.ч. пути эвакуации)	ремонт капитальный индивидуальное решение с ТСР
4	Зона целевого назначения здания (целевого посещения объекта)	ремонт капитальный индивидуальное решение с ТСР
5	Санитарно-гигиенические помещения	ремонт капитальный индивидуальное решение с ТСР
6	Система информации на объекте (на всех зонах)	ремонт текущий
7	Пути движения к объекту (от остановки транспорта)	ремонт капитальный
8.	Все зоны и участки	ремонт капитальный

* - указывается один из вариантов (видов работ): не нуждается; ремонт (текущий, капитальный); индивидуальное решение с ТСР; технические решения невозможны - организация альтернативной формы обслуживания

4.2. Период проведения работ **2016-2020**годы

в рамках исполнения **Плана мероприятий (« дорожной карты » Советского района Республики Крым по повышению значений показателей доступности для инвалидов объектов и предоставляемых услуг на 2016-2020годы от 21.12.2015 №387**

(указывается наименование документа: программы, плана)

4.3 Ожидаемый результат (по состоянию доступности) после выполнения работ по адаптации **ДП-В**

Оценка результата исполнения программы, плана (по состоянию доступности) _____

4.4. Для принятия решения требуется, не требуется (нужное подчеркнуть):

4.4.1. согласование на Комиссии _____

(наименование Комиссии по координации деятельности в сфере обеспечения доступной среды жизнедеятельности для инвалидов и других МГН)

4.4.2. **согласование работ с надзорными органами (в сфере проектирования и строительства, архитектуры, охраны памятников, другое - указать)**

4.4.3. техническая экспертиза; разработка проектно-сметной документации;

4.4.4. **согласование с вышестоящей организацией (собственником объекта);**

4.4.5. согласование с общественными организациями инвалидов _____

4.4.6. другое _____.

Имеется заключение уполномоченной организации о состоянии доступности

у.к.
объекта (наименование документа и выдавшей его организации, дата),
прилагается _____

4.7. Информация может быть размещена (обновлена) на Карте доступности
субъекта Российской Федерации _____

zhit-vmeste.ru/map

(наименование сайта, портала)

5. Особые отметки

Приложение

Результаты обследования:

1. Территории, прилегающей к объекту на 2 л.
2. Входа (входов) в здание на 2 л.
3. Путей движения в здании на 2 л.
4. Зоны целевого назначения объекта на 4 л.
5. Санитарно-гигиенических помещений на 2 л.
6. Системы информации (и связи) на объекте на 2 л.

Результаты фото-фиксации на объекте **учебный корпус** на 3 л.

Поэтажные планы, паспорт БТИ **учебный корпус** на 1 л.

Другое (в том числе дополнительная информация о путях движения к объекту)

Руководитель

рабочей группы **зам по УВР Скобликов В.В.**

(Должность, Ф.И.О.)




(Подпись)

Члены рабочей группы

Завхоз Сахарова А.Н.

(Должность, Ф.И.О.)



(Подпись)

Старший мастер Хрипко Е.А.


(Должность, Ф.И.О.)



(Подпись)

Инженер ОТ Хрипко В.Н.

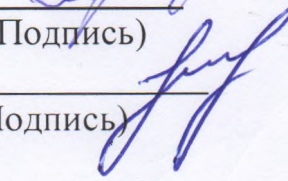
(Должность, Ф.И.О.)



(Подпись)

Главный специалист ДТСЗН Сибгатуллин А.В.

(Должность, Ф.И.О.)



(Подпись)

представитель общественной

организаций инвалидов **Крюковская Л.И.**

(Должность, Ф.И.О.)



(Подпись)

Управленческое решение согласовано "27" мая 2016 г. (протокол N 1)
Комиссией (название). По проведению обследования и паспортизации
объектов и предоставляемых услуг на предмет доступности для инвалидов
в сфере образования

Приложение 1
к Акту обследования ОСИ
к паспорту доступности ОСИ
№ 1
от " 27 " мая 20 16 г.

I Результаты обследования:

1. Территории, прилегающей к зданию (участка)

Наименование объекта: Здание учебного корпуса.

Адрес: Республика Крым Советский район с.Пруды ул.Керченская ,18.

N п/п	Наименование функционально-планировочного элемента	Наличие элемента			Выявленные нарушения и замечания		Работы по адаптации объектов	
		есть/нет	N на плане	N фото	Содержание	Значимо для инвалида (категория)	Содержание	Виды работ
1.1	Вход (входы) на территорию	есть	№1	--	неровное асфальтное покрытие	К,О,С,Г,У	Ремонт покрытия	КР
1.2	Путь (пути) движения на территории	есть	№1 №2	№1	неровное асфальтное покрытие	К,О,С,Г,У	Ремонт покрытия	КР
1.3	Лестница (наружная)	есть	№1	№4	Требуется ремонт	К,О,С,Г,У	Требуется ремонт	КР
1.4	Пандус (наружный)	нет	--	--	Отсутствие пандуса	К,О	Оборудование пандусом	КР
1.5	Автостоянка и парковка	нет	--	--	Отсутствие оборудованной парковки	К,О	Оборудование парковки	КР
	ОБЩИЕ требования к зоне	есть	--	--	---	----	---	--

II Заключение по зоне:

Наименование структурно-функциональной зоны	Состояние доступности* (к пункту 3.4 Акта обследования ОСИ)	Приложение		Рекомендации по адаптации (вид работы)** к пункту 4.1 Акта обследования ОСИ
		N на плане	N фото	
Территории, прилегающей к зданию (участка)	ДП-В	№9 №3	№1	ремонт капитальный

* указывается: ДП-В - доступно полностью всем; ДП-И (К, О, С, Г, У) - доступно полностью избирательно (указать категории инвалидов); ДЧ-В - доступно частично всем; ДЧ-И (К, О, С, Г, У) - доступно частично избирательно (указать категории инвалидов); ДУ - доступно условно, ВНД - недоступно

** указывается один из вариантов: не нуждается; ремонт (текущий, капитальный); индивидуальное решение с ТСР; технические решения невозможны - организация альтернативной формы обслуживания

Комментарий к заключению: **Требуется капитальный ремонт и индивидуальное решение с ТСР**

Приложение 2
к Акту обследования ОСИ
к паспорту доступности ОСИ
№ 1
от "27" мая 2016 г.

I Результаты обследования:

2. Входа (входов) в здание

Наименование объекта: Здание учебного корпуса.

Адрес: Республика Крым Советский район с.Пруды ул.Керченская ,18.

N п/п	Наименование функционально-планировочного элемента	Наличие элемента			Выявленные нарушения и замечания		Работы по адаптации объектов	
		есть/нет	N на плане	N фото	Содержание	Значимо для инвалида (категория)	Содержание	Виды работ
2.1	Лестница (наружная)	есть	№1	№2	Требуется ремонт	К,О	Требуется ремонт	КР
2.2	Пандус (наружный)	нет	--	--	Отсутствие пандуса	К,О	Оборудование пандусом	КР
2.3	Входная площадка (перед дверью)	есть	№1	№2	---	--	--	--
2.4	Дверь (входная)	есть	№1	№2	--	--	--	--
2.5	Тамбур	есть	№10	№3	--	--	--	--
	ОБЩИЕ требования к зоне	есть	--	--	--	--	--	--

II Заключение по зоне:

Наименование структурно-функциональной зоны	Состояние доступности* (к пункту 3.4 Акта обследования ОСИ)	Приложение		Рекомендации по адаптации (вид работы)** к пункту 4.1 Акта обследования ОСИ
		N на плане	N фото	
Входа (входов) в здание	ДП-И	№2	№2	ремонт капитальный

* указывается: ДП-В - доступно полностью всем; ДП-И (К, О, С, Г, У) - доступно полностью избирательно (указать категории инвалидов); ДЧ-В - доступно частично всем; ДЧ-И (К, О, С, Г, У) - доступно частично избирательно (указать категории инвалидов); ДУ - доступно условно, ВНД - недоступно

** указывается один из вариантов: не нуждается; ремонт (текущий,

капитальный); индивидуальное решение с ТСР; технические решения невозможны - организация альтернативной формы обслуживания

Комментарий к заключению: **Требуется капитальный ремонт и индивидуальное решение с ТСР**

Приложение 3
к Акту обследования ОСИ
к паспорту доступности ОСИ
№ 1
от " 27 " мая 20 16 г.

I Результаты обследования:

3. Пути (путей) движения внутри здания (в т.ч. путей эвакуации)

Наименование объекта: Здание учебного корпуса.

Адрес: Республика Крым, Советский район, с.Пруды, ул.Керченская ,18.

N п/п	Наименование функционально-планировочного элемента	Наличие элемента			Выявленные нарушения и замечания		Работы по адаптации объектов	
		есть/нет	N на плане	N фото	Содержание	Значимо для инвалида (категория)	Содержание	Виды работ
3.1	Коридор (вестибюль, зона ожидания, галерея, балкон)	есть	№3 №6	№3 №5	--	--	--	ТР
3.2	Лестница (внутри здания)	есть	№6	№4	Отсутствие подъемника	К,О	Оборудование подъемником	КР, решение с ТСП
3.3	Пандус (внутри здания)	нет	--	--	Отсутствие пандуса	К,О	Оборудование пандусом	КР, решение с ТСП
3.4	Лифт пассажирский (или подъемник)	нет	--	--	--	--	--	--
3.5	Дверь	есть	№11	№4	--	К,О	--	--
3.6	Пути эвакуации (в т.ч. зоны безопасности)	есть	№12	№4	Отсутствие пандуса	К,О	Оборудование пандусом	КР, решение с ТСП
	ОБЩИЕ требования к зоне	есть	--	--	--	К,О,С,Г,У	--	КР

II Заключение по зоне:

Наименование структурно-функциональной зоны	Состояние доступности* (к пункту 3.4 Акта обследования ОСИ)	Приложение		Рекомендации по адаптации (вид работы)** к пункту 4.1 Акта обследования ОСИ
		№ на плане	№ фото	
Пути (путей) движения внутри здания (в т.ч. путей эвакуации)	ДП-И	№10,3,6,11,12	№3,4,5	ремонт капитальный

* указывается: ДП-В - доступно полностью всем; ДП-И (К, О, С, Г, У) - доступно полностью избирательно (указать категории инвалидов); ДЧ-В - доступно частично всем; ДЧ-И (К, О, С, Г, У) - доступно частично избирательно (указать категории инвалидов); ДУ - доступно условно, ВНД - недоступно

** указывается один из вариантов: не нуждается; ремонт (текущий, капитальный); индивидуальное решение с ТСР; технические решения невозможны - организация альтернативной формы обслуживания

Комментарий к заключению: Требуется капитальный ремонт и индивидуальное решение с ТСР

I Результаты обследования:

4. Зоны целевого назначения здания (целевого посещения объекта)

Вариант I - зона обслуживания инвалидов

Наименование объекта: Здание учебного корпуса.

Адрес: Республика Крым Советский район с.Пруды ул.Керченская ,18.

N п/п	Наименование функционально-планировочного элемента	Наличие элемента			Выявленные нарушения и замечания		Работы по адаптации объектов	
		есть/нет	N на плане	N фото	Содержание	Значимо для инвалида (категория)	Содержание	Виды работ
4.1	Кабинетная форма обслуживания	есть	№7,8	№7,8	не соответствует оборудование кабинета	К,О,С,Г,У	Оборудование кабинета	КР
4.2	Зальная форма обслуживания	нет	--	--	--	--	--	--
4.3	Прилавочная форма обслуживания	нет	--	--	--	--	--	--
4.4	Форма обслуживания с перемещением по маршруту	нет	--	--	--	--	--	--
4.5	Кабина индивидуального обслуживания	нет	--	--	--	--	--	--
	ОБЩИЕ требования к зоне	есть	--	--	--	--	--	--

II Заключение по зоне:

Наименование структурно-функциональной зоны	Состояние доступности* (к пункту 3.4 Акта обследования ОСИ)	Приложение		Рекомендации по адаптации (вид работы)** к пункту 4.1 Акта обследования ОСИ
		N на плане	N фото	
Зоны целевого назначения здания (целевого посещения объекта)	ДП-И	№8	№7,8	ремонт капитальный

* указывается: ДП-В - доступно полностью всем; ДП-И (К, О, С, Г, У) - доступно полностью избирательно (указать категории инвалидов); ДЧ-В - доступно частично всем; ДЧ-И (К, О, С, Г, У) - доступно частично избирательно (указать категории инвалидов); ДУ - доступно условно, ВНД - недоступно

** указывается один из вариантов: не нуждается; ремонт (текущий, капитальный); индивидуальное решение с ТСП; технические решения невозможны - организация альтернативной формы обслуживания

Комментарий к заключению: Требуется капитальный ремонт и индивидуальное решение с ТСП

I Результаты обследования:

4. Зоны целевого назначения здания (целевого посещения объекта)

Вариант II - места приложения труда

Наименование функционально - планировочного элемента	Наличие элемента			Выявленные нарушения и замечания		Работы по адаптации объектов	
	есть/нет	N на плане	N фото	Содержание	Значимо для инвалида (категория)	Содержание	Виды работ
Место приложения труда	нет	--	--	--	--	--	--

II Заключение по зоне:

Наименование структурно-функциональной зоны	Состояние доступности* (к пункту 3.4 Акта обследования ОСИ)	Приложение		Рекомендации по адаптации (вид работы)** к пункту 4.1 Акта обследования ОСИ
		N на плане	N фото	
Зоны целевого назначения здания (целевого посещения объекта)	ВНД	--	--	ремонт капитальный

* указывается: ДП-В - доступно полностью всем; ДП-И (К, О, С, Г, У) - доступно полностью избирательно (указать категории инвалидов); ДЧ-В - доступно частично всем; ДЧ-И (К, О, С, Г, У) - доступно частично избирательно (указать категории инвалидов); ДУ - доступно условно, ВНД - недоступно

** указывается один из вариантов: не нуждается; ремонт (текущий, капитальный); индивидуальное решение с ТСП; технические решения невозможны - организация альтернативной формы обслуживания

Комментарий к заключению: Требуется капитальный ремонт и индивидуальное решение с ТСП

Приложение 4(III)
к Акту обследования ОСИ
к паспорту доступности ОСИ
N 1
от "27" мая 2016 г.

I Результаты обследования:

4. Зоны целевого назначения здания (целевого посещения объекта)

Вариант III - жилые помещения

Наименование функционально - планировочного элемента	Наличие элемента			Выявленные нарушения и замечания		Работы по адаптации объектов	
	есть/нет	N на плане	N фото	Содержание	Значимо для инвалида (категория)	Содержание	Виды работ
Жилые помещения	нет	--	--	--	--	--	--

II Заключение по зоне:

Наименование структурно-функциональной зоны	Состояние доступности* (к пункту 3.4 Акта обследования ОСИ)	Приложение		Рекомендации по адаптации (вид работы)** к пункту 4.1 Акта обследования ОСИ
		N на плане	N фото	
Зоны целевого назначения здания (целевого посещения объекта)	ВНД	--	--	--

* указывается: ДП-В - доступно полностью всем; ДП-И (К, О, С, Г, У) - доступно полностью избирательно (указать категории инвалидов); ДЧ-В - доступно частично всем; ДЧ-И (К, О, С, Г, У) - доступно частично избирательно (указать категории инвалидов); ДУ - доступно условно, ВНД - недоступно

** указывается один из вариантов: не нуждается; ремонт (текущий, капитальный); индивидуальное решение с ТСР; технические решения невозможны - организация альтернативной формы обслуживания

Комментарий к заключению: _____

Приложение 5
к Акту обследования ОСИ
к паспорту доступности ОСИ
N 1
от "27" мая 2016 г.

I Результаты обследования:

5. Санитарно-гигиенических помещений

Наименование объекта: Здание учебного корпуса.

Адрес: Республика Крым Советский район с.Пруды ул.Керченская ,18

N п/п	Наименование функционально-планировочного элемента	Наличие элемента			Выявленные нарушения и замечания		Работы по адаптации объектов	
		есть/нет	N на плане	N фото	Содержание	Значимо для инвалида (категория)	Содержание	Виды работ
5.1	Туалетная комната	есть	№5	№9, 10	Не приспособлен для отдельных категорий инвалидов	К,О	Переоборудование для отдельных категорий инвалидов	КР и индивидуальное решение с ТСР
5.2	Душевая/ванная комната	нет	--	--	--	--	--	-
5.3	Бытовая комната (гардеробная)	нет	--	--	Отсутствие гардеробной	--	Оборудование гардеробной	КР
	ОБЩИЕ требования к зоне	есть	--	--	--	--	--	--

II Заключение по зоне:

Наименование структурно-функциональной зоны	Состояние доступности* (к пункту 3.4 Акта обследования ОСИ)	Приложение		Рекомендации по адаптации (вид работы)** к пункту 4.1 Акта обследования ОСИ
		N на плане	N фото	
Санитарно-гигиенических помещений	ДП-И (С, Г, У)	№5	№9,10	ремонт капитальный

* указывается: ДП-В - доступно полностью всем; ДП-И (К, О, С, Г, У) - доступно полностью избирательно (указать категории инвалидов); ДЧ-В - доступно частично всем; ДЧ-И (К, О, С, Г, У) - доступно частично

избирательно (указать категории инвалидов); ДУ - доступно условно, ВНД - недоступно

** указывается один из вариантов: не нуждается; ремонт (текущий, капитальный); индивидуальное решение с ТСР; технические решения невозможны - организация альтернативной формы обслуживания

Комментарий к заключению: **Требуется капитальный ремонт**

I Результаты обследования:

6. Системы информации на объекте

Наименование объекта : Здание учебного корпуса.

Адрес: Республика Крым, Советский район, с.Пруды, ул.Керченская ,18.

N п/п	Наименование функционально-планировочного элемента	Наличие элемента			Выявленные нарушения и замечания		Работы по адаптации объектов	
		есть/нет	N на плане	N фото	Содержание	Значимо для инвалида (категория)	Содержание	Виды работ
6.1	Визуальные средства	есть	№4	№5,6	--	С,Г,У	--	--
6.2	Акустические средства	нет	--	--	Отсутствие акустических средств	Г	Оборудование акустическими средствами	КР
6.3	Тактильные средства	нет	--	--	Отсутствие тактильных средств	С	Оборудование тактильными средствами	КР
	ОБЩИЕ требования к зоне	есть	--	--	--	--	--	--

II Заключение по зоне:

Наименование структурно-функциональной зоны	Состояние доступности* (к пункту 3.4 Акта обследования ОСИ)	Приложение		Рекомендации по адаптации (вид работы)** к пункту 4.1 Акта обследования ОСИ
		N на плане	N фото	
Системы информации на объекте	ДП-И	№4	№5,6	ремонт капитальный

* указывается: ДП-В - доступно полностью всем; ДП-И (К, О, С, Г, У) - доступно полностью избирательно (указать категории инвалидов); ДЧ-В - доступно частично всем; ДЧ-И (К, О, С, Г, У) - доступно частично избирательно (указать категории инвалидов); ДУ - доступно условно, ВНД - недоступно

** указывается один из вариантов: не нуждается; ремонт (текущий, капитальный); индивидуальное решение с ТСР; технические решения невозможны - организация альтернативной формы обслуживания

Комментарий к заключению: **требуется капитальный ремонт**

Приложение 7
к Акту обследования ОСИ к
паспорту доступности ОСИ
№1
от «26» мая 2016 г.

Результаты фото-фиксации на объекте
Учебный корпус – Государственное бюджетное профессиональное
образовательное учреждение Республики Крым « Прудовский аграрный
техникум»
ул.Керченская ,18 с. Пруды, Советский район, Республика Крым, 297240



Фото.№ 1 Прилегающая территория



фото № 2 Вход в здание



Фото №3 Пути движения внутри здания



Фото №4 Пути движения внутри здания



Фото № 5 Система информации на объекте



Фото № 6 Система информации на объекте



Фото № 7 Зона оказания услуг (кабинетная форма



)Фото № 8 Зона оказания услуг (кабинетная форма



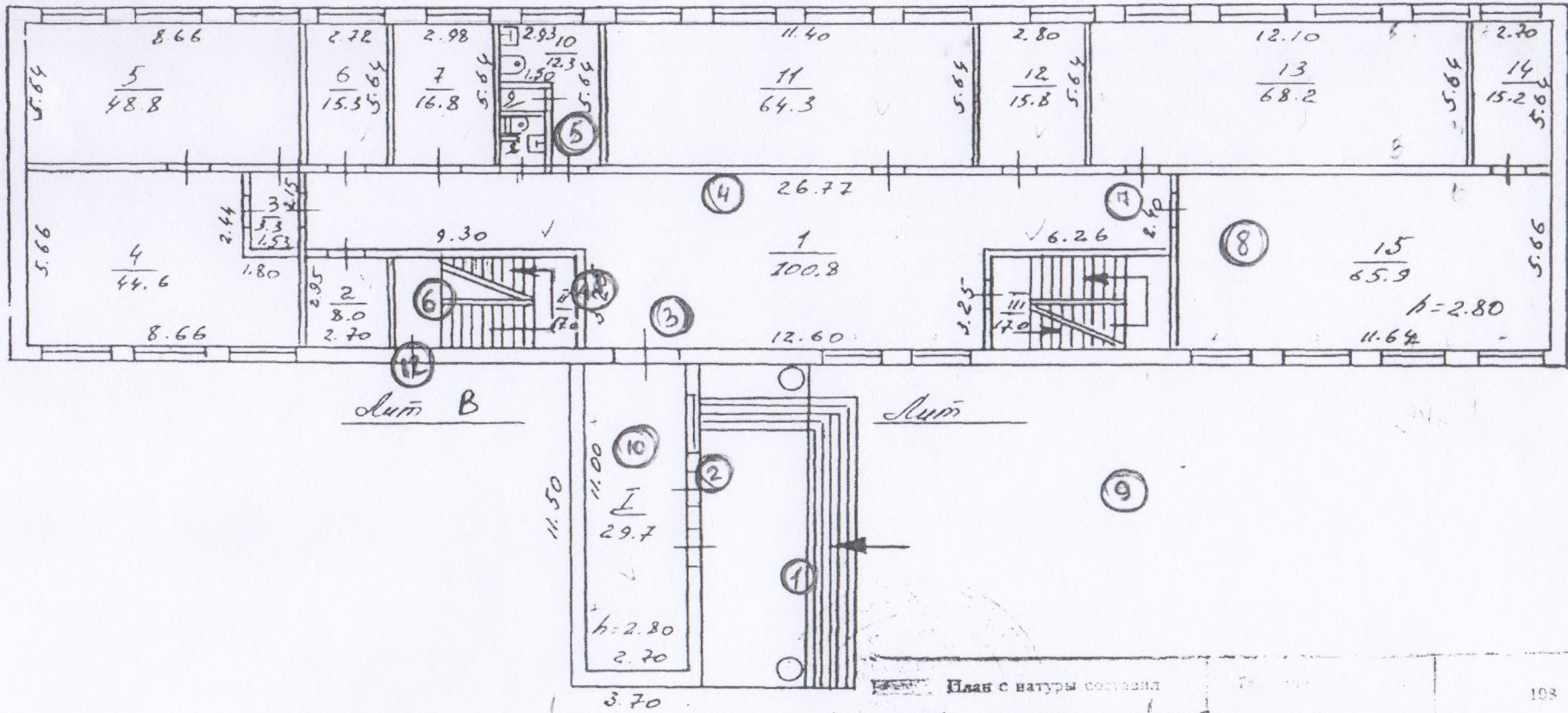
Фото № 9 Санитарно- гигиеническое помещение **Фото № 10 Санитарно- гигиеническое (туалет) помещение (туалет)**

Учебный корпус 1 этаж

ВОСТАВОПОДСОЛОНЕ
 ст. № 10
 г. Воронеж (пос. с. Липовый) ул. Свердлова № 18,
 Ил. № уч-жа кв.
 Масштаб 1: 2000

План 1 этаж

48.70



План с натуры составил
 Илл. Умане 2008
 Техник
 Проверил
 Нач-к бюро технической
 инвентаризации

108 г. 108

