

УТВЕРЖДАЮ  
Директор ГБПОУ РК «ПАТ»  
Ечкалов А.В.

" 9 " *сентября* 2016 г.

**Паспорт доступности  
объекта социальной инфраструктуры (ОСИ)  
N 1**

**1. Общие сведения об объекте**

1.1. Наименование (вид) объекта

**Здание учебного корпуса**

1.2. Адрес объекта

**297240, Республика Крым, Советский район, с.Пруды ул.Керченская, 18**

1.3. Сведения о размещении объекта:

- отдельно стоящее здание **3**этажей, **2109,8** кв.м

- часть здания **этажей** (или на \_\_\_\_\_ этаже), \_\_\_\_\_ кв.м

- наличие прилегающего земельного участка (да, нет); **6500** кв.м

1.4. Год постройки здания **1977**, последнего капитального ремонта --

1.5. Дата предстоящих плановых ремонтных работ: текущего **2016**, капитального --

Сведения об организации, расположенной на объекте

1.6. Название организации (учреждения), (полное юридическое наименование - согласно Уставу, краткое наименование)

**Государственное бюджетное профессиональное образовательное учреждение Республики Крым «Прудовский аграрный техникум», ГБПОУ РК «ПАТ»**

1.7. Юридический адрес организации (учреждения)

**297240, Республика Крым, Советский район, с.Пруды ул.Керченская, 18**

1.8. Основание для пользования объектом (оперативное управление, аренда, собственность)

**оперативное управление**

1.9. Форма собственности (государственная, негосударственная)

**государственная**

1.10. Территориальная принадлежность (федеральная, региональная, муниципальная)

**региональная**

1.11. Вышестоящая организация (наименование)

**Министерство образования, науки и молодежи Республики Крым**

1.12. Адрес вышестоящей организации, другие координаты

**295000, Республика Крым, г.Симферополь, пер.Совнаркомовский, 3**

## 2. Характеристика деятельности организации на объекте (по обслуживанию населения)

2.1 Сфера деятельности (здравоохранение, образование, социальная защита, физическая культура и спорт, культура, связь и информация, транспорт, жилой фонд, потребительский рынок и сфера услуг, другое)

**образование**

2.2 Виды оказываемых услуг

**образование**

2.3 Форма оказания услуг: (на объекте, с длительным пребыванием, в т.ч. проживанием, на дому, дистанционно)

**на объекте**

2.4 Категории обслуживаемого населения по возрасту: (дети, взрослые трудоспособного возраста, пожилые; все возрастные категории)

**дети, взрослые трудоспособного возраста**

2.5 Категории обслуживаемых инвалидов: инвалиды, передвигающиеся на коляске, инвалиды с нарушениями опорно-двигательного аппарата; нарушениями зрения, нарушениями слуха, нарушениями умственного развития

**инвалидов**

2.6 Плановая мощность: посещаемость (количество обслуживаемых в день), вместимость, пропускная способность

**266**

2.7 Участие в исполнении ИПР инвалида, ребенка-инвалида (да, нет)

**нет**

## 3. Состояние доступности объекта

3.1 Путь следования к объекту пассажирским транспортом (описать маршрут движения с использованием пассажирского транспорта) **маршрутное такси «Симферополь –Советский» до станции «Пруды» , «Советский – Симферополь» до станции «Пруды»**

наличие адаптированного пассажирского транспорта к объекту **нет**

3.2 Путь к объекту от ближайшей остановки пассажирского транспорта:

3.2.1 расстояние до объекта от остановки транспорта **800м**

3.2.2 время движения (пешком) **4мин.**

3.2.3 наличие выделенного от проезжей части пешеходного пути **да**

3.2.4 Перекрестки: нерегулируемые; регулируемые, со звуковой сигнализацией, таймером; **нет**

3.2.5 Информация на пути следования к объекту: акустическая, тактильная, визуальная; **нет**

3.2.6 Перепады высоты на пути: **нет**

Их обустройство для инвалидов на коляске: **нет**

3.3 Организация доступности объекта для инвалидов - форма обслуживания\*

№ п/п	Категория инвалидов (вид нарушения)	Вариант организации доступности объекта (формы обслуживания)*
1.	Все категории инвалидов и МГН в том числе инвалиды:	<b>ВНД</b>
2	передвигающиеся на креслах-колясках	<b>ВНД</b>

3	с нарушениями опорно-двигательного аппарата	<b>ВНД</b>
4	с нарушениями зрения	<b>ВНД</b>
5	с нарушениями слуха	<b>ДУ</b>
6	с нарушениями умственного развития	<b>ДУ</b>

\* - указывается один из вариантов: "А", "Б", "ДУ", "ВНД"

### 3.4 Состояние доступности основных структурно-функциональных зон

№ п/п	Основные структурно-функциональные зоны	Состояние доступности, в том числе для основных категорий инвалидов*
1	Территория, прилегающая к зданию (участок)	<b>ДП-В</b>
2	Вход (входы) в здание	<b>ВНД</b>
3	Путь (пути) движения внутри здания (в т.ч. пути эвакуации)	<b>ДУ</b>
4	Зона целевого назначения здания (целевого посещения объекта)	<b>ДУ</b>
5	Санитарно-гигиенические помещения	<b>ДУ</b>
6	Система информации и связи (на всех зонах)	<b>ДУ</b>
7	Пути движения к объекту (от остановки транспорта)	<b>ДУ</b>

\* Указывается: ДП-В - доступно полностью всем; ДП-И (К, О, С, Г, У) - доступно полностью избирательно (указать категории инвалидов); ДЧ-В - доступно частично всем; ДЧ-И (К, О, С, Г, У) - доступно частично избирательно (указать категории инвалидов); ДУ - доступно условно, ВНД - временно недоступно

### 3.5. Итоговое заключение о состоянии доступности ОСИ: **ВНД**

## 4. Управленческое решение

### 4.1. Рекомендации по адаптации основных структурных элементов объекта

NN п/п	Основные структурно-функциональные зоны объекта	Рекомендации по адаптации объекта (вид работы)*
1	Территория, прилегающая к зданию (участок)	<b>капитальный ремонт</b>
2	Вход (входы) в здание	<b>капитальный ремонт</b>
3	Путь (пути) движения внутри здания (в т.ч. пути эвакуации)	<b>капитальный ремонт, ТСР</b>
4	Зона целевого назначения здания (целевого посещения объекта)	<b>капитальный ремонт, ТСР</b>
5	Санитарно-гигиенические помещения	<b>капитальный ремонт, ТСР</b>
6	Система информации на объекте (на всех зонах)	<b>Текущий ремонт</b>
7	Пути движения к объекту (от остановки транспорта)	<b>капитальный ремонт</b>
8	Все зоны и участки	<b>капитальный ремонт,</b>

\* - указывается один из вариантов (видов работ): не нуждается; ремонт (текущий, капитальный); индивидуальное решение с ТСП; технические решения невозможны - организация альтернативной формы обслуживания

#### 4.2. Период проведения работ **2016-2020** годы

в рамках исполнения **Плана мероприятий «дорожной карты» Советского района Республики Крым по повышению значений показателей доступности для инвалидов объектов и предоставляемых на них услуг на 2016-2020годы от 21.12.2015 №387**

(указывается наименование документа: программы, плана)

#### 4.3 Ожидаемый результат (по состоянию доступности) после выполнения работ по адаптации **ДП-В**

Оценка результата исполнения программы, плана (по состоянию доступности) \_\_\_\_\_

#### 4.4. Для принятия решения требуется, не требуется (нужное подчеркнуть):

Согласование \_\_\_\_\_

Имеется заключение уполномоченной организации о состоянии доступности объекта (наименование документа и выдавшей его организации, дата), прилагается \_\_\_\_\_

#### 4.5. Информация размещена (обновлена) на Карте доступности субъекта Российской Федерации дата **zhit-vmeste.ru/map**

(наименование сайта, портала)

### 5. Особые отметки

Паспорт сформирован на основании:

1. Анкеты (информации об объекте) от "26" мая 2016 г.
2. Акта обследования объекта: N акта 1 от "26" мая 2016 г.
3. Решения Комиссии: **По проведению обследования и паспортизации объектов и предоставляемых услуг на предмет доступности для инвалидов в сфере образования от "26" мая 2016 г.**

УТВЕРЖДАЮ  
Директор ГБПОУ РК «ПАТ»  
Ечкалов А.В.

" 9 " 20 16 г.

**Анкета  
(информация об объекте социальной инфраструктуры)  
к паспорту доступности ОСИ  
№ 1**

**1. Общие сведения об объекте**

- 1.1. Наименование (вид) объекта **Здание учебного корпуса**  
1.2. Адрес объекта: **Республика Крым, Советский район, с.Пруды ул.Керченская, 18**  
1.3. Сведения о размещении объекта: : **Республика Крым Советский район с.Пруды ул.Керченская, 18**  
- отдельно стоящее здание **3** этажа, **2109,8** кв. м.  
- часть здания \_\_\_ этажей \_\_\_ кв. м.  
1.4. Год постройки здания **1977**, последнего капитального ремонта ---  
1.5. Дата предстоящих плановых ремонтных работ: текущего **2016** , капитального --

Сведения об организации, расположенной на объекте

1.6. Название организации (учреждения), (полное юридическое наименование - согласно Уставу, краткое наименование)

**Государственное бюджетное профессиональное образовательное учреждение «Прудовский аграрный техникум», ГБПОУ РК «ПАТ»**

1.7. Юридический адрес организации (учреждения)

**297240, Республика Крым, Советский район, с.Пруды ул.Керченская, 18**

1.8. Основание для пользования объектом (оперативное управление, аренда, собственность)

**оперативное управление**

1.9. Форма собственности (государственная, негосударственная)

**государственная**

1.10. Территориальная принадлежность (федеральная, региональная, муниципальная)

**региональная**

1.11. Вышестоящая организация (наименование)

**Министерство образования , науки и молодежи Республики Крым**

1.12. Адрес вышестоящей организации, другие координаты

**295000, Республика Крым, г.Симферополь, пер.Совнаркомовский ,3**

## 2. Характеристика деятельности организации на объекте

2.1 Сфера деятельности (здравоохранение, образование, социальная защита, физическая культура и спорт, культура, связь и информация, транспорт, жилой фонд, потребительский рынок и сфера услуг, другое

**образование**

2.2 Виды оказываемых услуг **образование**

2.3 Форма оказания услуг: (на объекте, с длительным пребыванием, в т.ч. проживанием, на дому, дистанционно)

**на объекте**

2.4 Категории обслуживаемого населения по возрасту: (дети, взрослые трудоспособного возраста, пожилые; все возрастные категории)

**дети, взрослые трудоспособного возраста**

2.5 Категории обслуживаемых инвалидов: инвалиды, передвигающиеся на коляске, инвалиды с нарушениями опорно-двигательного аппарата; нарушениями зрения, нарушениями слуха, нарушениями умственного развития

**инвалиды**

2.6 Плановая мощность: посещаемость (количество обслуживаемых в день), вместимость, пропускная способность **266**

2.7 Участие в исполнении ИПР инвалида, ребенка-инвалида (да, нет)

**нет**

## 3. Состояние доступности объекта для инвалидов и других маломобильных групп населения (МГН)

3.1 Путь следования к объекту пассажирским транспортом (описать маршрут движения с использованием пассажирского транспорта)

**маршрутное такси «Симферополь - Советский» и «Советский – Симферополь» до станции «Пруды»**

наличие адаптированного пассажирского транспорта к объекту **нет**

3.2 Путь к объекту от ближайшей остановки пассажирского транспорта:

3.2.1 расстояние до объекта от остановки транспорта **800 м**

3.2.2 время движения (пешком) **4 мин**

3.2.3 наличие выделенного от проезжей части пешеходного пути (да, нет) **нет**

3.2.4 Перекрестки: нерегулируемые; регулируемые, со звуковой сигнализацией, таймером; **нет**

3.2.5 Информация на пути следования к объекту: акустическая, тактильная, визуальная; **нет**

3.2.6 Перепады высоты на пути: **нет**

Их обустройство для инвалидов на коляске: **нет**

3.3 Вариант организации доступности ОСИ (формы обслуживания)\* с учетом СП 35-101-2001

№ п/п	Категория инвалидов (вид нарушения)	Вариант организации доступности объекта
1.	Все категории инвалидов и МГН	<b>ДП-В</b>
	в том числе инвалиды:	<b>ВНД</b>
2	передвигающиеся на креслах-колясках	<b>ДУ</b>

3	с нарушениями опорно-двигательного аппарата	ДУ
4	с нарушениями зрения	ДУ
5	с нарушениями слуха	ДУ
6	с нарушениями умственного развития	ДУ

\* - указывается один из вариантов: "А", "Б", "ДУ", "ВНД"

#### 4. Управленческое решение (предложения по адаптации основных структурных элементов объекта)

№ п/п	Основные структурно-функциональные зоны объекта	Рекомендации по адаптации объекта (вид работы)*
1	Территория, прилегающая к зданию (участок)	капитальный ремонт
2	Вход (входы) в здание	капитальный ремонт
3	Путь (пути) движения внутри здания (в т.ч. пути эвакуации)	капитальный ремонт, ТСР
4	Зона целевого назначения (целевого посещения объекта)	капитальный ремонт, ТСР
5	Санитарно-гигиенические помещения	капитальный ремонт, ТСР
6	Система информации на объекте (на всех зонах)	Текущий ремонт
7	Пути движения к объекту (от остановки транспорта)	капитальный ремонт
8.	Все зоны и участки	капитальный ремонт, ТСР, текущий ремонт

\* - указывается один из вариантов (видов работ): не нуждается; ремонт (текущий, капитальный); индивидуальное решение с ТСР; технические решения невозможны - организация альтернативной формы обслуживания

Размещение информации на Карте доступности субъекта Российской Федерации согласовано ВСУ Скобликов В.В. Заместитель директора по УВР тел +79788311548

(подпись, Ф.И.О., должность; координаты для связи уполномоченного представителя объекта)

УТВЕРЖДАЮ  
Директор ГБПОУ РК «ПАТ»  
Ечкалов А.В.

" 9 " сентября 2016 г.



**Акт обследования  
объекта социальной инфраструктуры  
к паспорту доступности ОСИ  
N 1**

Советское муниципальное  
образование Республики Крым

" 27 " мая 2016 г.

**1. Общие сведения об объекте**

- 1.1. Наименование (вид) объекта : **Здание учебного корпуса**  
1.2. Адрес объекта  
**297240, Республика Крым, Советский район, с.Пруды, ул.Керченская, 18**  
1.3. Сведения о размещении объекта  
- отдельно стоящее здание **3** этажа, **2109,8** кв.м  
- часть здания этажа , кв.м  
- наличие прилегающего земельного участка (да, нет); **6500** кв.м  
1.4. Год постройки здания **1977**г., последнего капитального ремонта --  
1.5. Дата предстоящих плановых ремонтных работ: текущего **2016**г., капитального --  
1.6. Название организации (учреждения), (полное юридическое наименование - согласно Уставу, краткое наименование)  
**Государственное бюджетное профессиональное образовательное учреждение «Прудовский аграрный техникум», ГБПОУ РК «ПАТ»**  
1.7. Юридический адрес организации (учреждения)  
**297240, Республика Крым, Советский район, с.Пруды, ул.Керченская, 18**

**2. Характеристика деятельности организации на объекте**

Дополнительная информация: **Реализация программ профессионального образования**

**3. Состояние доступности объекта**

3.1. Путь следования к объекту пассажирским транспортом  
(описать маршрут движения с использованием пассажирского транспорта)  
**маршрутное такси «Симферополь – Советский» и «Советский – Симферополь» до станции «Пруды»**



наличие адаптированного пассажирского транспорта к объекту **нет**

3.2. Путь к объекту от ближайшей остановки пассажирского транспорта:

3.2.1 расстояние до объекта от остановки транспорта **800 м**

3.2.2 время движения (пешком) **4 мин**

3.2.3 наличие выделенного от проезжей части пешеходного пути (да, нет), **нет**

3.2.4 Перекрестки: нерегулируемые; регулируемые, со звуковой сигнализацией, таймером; **нет**

3.2.5 Информация на пути следования к объекту: акустическая, тактильная, визуальная; **нет**

3.2.6 Перепады высоты на пути: **нет**

Их обустройство для инвалидов на коляске: **нет**

3.3. Организация доступности объекта для инвалидов - форма обслуживания

№ п/п	Категория инвалидов (вид нарушения)	Вариант организации доступности объекта (формы обслуживания)*
1.	Все категории инвалидов и МГН	<b>ВНД</b>
	в том числе инвалиды:	<b>ВНД</b>
2	передвигающиеся на креслах-колясках	<b>ВНД</b>
3	с нарушениями опорно-двигательного аппарата	<b>ВНД</b>
4	с нарушениями зрения	<b>ВНД</b>
5	с нарушениями слуха	<b>ДУ</b>
6	с нарушениями умственного развития	<b>ДУ</b>

\* - указывается один из вариантов: "А", "Б", "ДУ", "ВНД"

3.4. Состояние доступности основных структурно-функциональных зон

№ п/п	Основные структурно-функциональные зоны	Состояние доступности, в том числе для основных категорий инвалидов*	Приложение	
			№ на плане	№ фото
1	Территория, прилегающая к зданию (участок)	<b>ДП-В</b>	<b>№ 9</b>	<b>№ 1</b>
2	Вход (входы) в здание	<b>ДП-И (Г,О,С,У)</b>	<b>№2</b>	<b>№ 2</b>
3	Путь (пути) движения внутри здания (в т.ч. пути эвакуации)	<b>ДП-И (Г,О,С,У)</b>	<b>№3</b> <b>№6</b>	<b>№</b> <b>3,4</b>
4	Зона целевого назначения здания (целевого посещения объекта)	<b>ДУ</b>	<b>№8</b>	<b>№</b> <b>7,8</b>
5	Санитарно-гигиенические помещения	<b>ДП-И (Г,О,С,У)</b>	<b>№5</b>	<b>№</b> <b>9,10</b>
6	Система информации и связи (на всех зонах)	<b>ДП-И (Г,О,С,У)</b>	<b>№4</b>	<b>№</b> <b>5,6</b>
7	Пути движения к объекту (от остановки транспорта)	<b>ДП-В</b>	<b>№1</b> <b>№2</b>	<b>№1</b>

\* Указывается: ДП-В - доступно полностью всем; ДП-И (К, О, С, Г, У) - доступно полностью избирательно (указать категории инвалидов); ДЧ-В - доступно частично всем; ДЧ-И (К, О, С, Г, У) - доступно частично избирательно (указать категории инвалидов); ДУ - доступно условно, ВНД - недоступно

3.5. ИТОГОВОЕ ЗАКЛЮЧЕНИЕ о состоянии доступности : **ВНД**

#### 4. Управленческое решение (проект)

4.1. Рекомендации по адаптации основных структурных элементов объекта:

№ п/п	Основные структурно-функциональные зоны объекта	Рекомендации по адаптации объекта (вид работы)*
1	Территория, прилегающая к зданию (участок)	ремонт капитальный
2	Вход (входы) в здание	ремонт капитальный индивидуальное решение с ТСР
3	Путь (пути) движения внутри здания (в т.ч. пути эвакуации)	ремонт капитальный индивидуальное решение с ТСР
4	Зона целевого назначения здания (целевого посещения объекта)	ремонт капитальный индивидуальное решение с ТСР
5	Санитарно-гигиенические помещения	ремонт капитальный индивидуальное решение с ТСР
6	Система информации на объекте (на всех зонах)	ремонт текущий
7	Пути движения к объекту (от остановки транспорта)	ремонт капитальный
8.	Все зоны и участки	ремонт капитальный

\* - указывается один из вариантов (видов работ): не нуждается; ремонт (текущий, капитальный); индивидуальное решение с ТСР; технические решения невозможны - организация альтернативной формы обслуживания

4.2. Период проведения работ **2016-2020**годы

в рамках исполнения **Плана мероприятий (« дорожной карты » Советского района Республики Крым по повышению значений показателей доступности для инвалидов объектов и предоставляемых услуг на 2016-2020годы от 21.12.2015 №387**

(указывается наименование документа: программы, плана)

4.3 Ожидаемый результат (по состоянию доступности) после выполнения работ по адаптации **ДП-В**

Оценка результата исполнения программы, плана (по состоянию доступности) \_\_\_\_\_

4.4. Для принятия решения требуется, не требуется (нужное подчеркнуть):

4.4.1. согласование на Комиссии \_\_\_\_\_

(наименование Комиссии по координации деятельности в сфере обеспечения доступной среды жизнедеятельности для инвалидов и других МГН)

4.4.2. **согласование работ с надзорными органами (в сфере проектирования и строительства, архитектуры, охраны памятников, другое - указать)**

4.4.3. техническая экспертиза; разработка проектно-сметной документации;

4.4.4. **согласование с вышестоящей организацией (собственником объекта);**

4.4.5. согласование с общественными организациями инвалидов \_\_\_\_\_

4.4.6. другое \_\_\_\_\_.

Имеется заключение уполномоченной организации о состоянии доступности

у.к.  
объекта (наименование документа и выдавшей его организации, дата),  
прилагается \_\_\_\_\_

4.7. Информация может быть размещена (обновлена) на Карте доступности  
субъекта Российской Федерации \_\_\_\_\_

zhit-vmeste.ru/map

(наименование сайта, портала)

## 5. Особые отметки

Приложение

Результаты обследования:

1. Территории, прилегающей к объекту на 2 л.
2. Входа (входов) в здание на 2 л.
3. Путей движения в здании на 2 л.
4. Зоны целевого назначения объекта на 4 л.
5. Санитарно-гигиенических помещений на 2 л.
6. Системы информации (и связи) на объекте на 2 л.

Результаты фото-фиксации на объекте **учебный корпус** на 3 л.

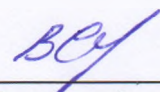
Поэтажные планы, паспорт БТИ **учебный корпус** на 1 л.

Другое (в том числе дополнительная информация о путях движения к объекту)

Руководитель

рабочей группы **зам по УВР Скобликов В.В.**


(Должность, Ф.И.О.)

  
\_\_\_\_\_  
(Подпись)

Члены рабочей группы

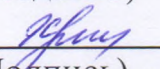
**Завхоз Сахарова А.Н.**

(Должность, Ф.И.О.)

  
\_\_\_\_\_  
(Подпись)


**Старший мастер Хрипко Е.А.**

(Должность, Ф.И.О.)

  
\_\_\_\_\_  
(Подпись)

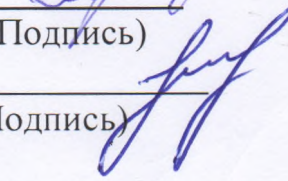
**Инженер ОТ Хрипко В.Н.**

(Должность, Ф.И.О.)

  
\_\_\_\_\_  
(Подпись)

**Главный специалист ДТСЗН Сибгатуллин А.В.**

(Должность, Ф.И.О.)

  
\_\_\_\_\_  
(Подпись)

представитель общественной

организаций инвалидов **Крюковская Л.И.**

(Должность, Ф.И.О.)

  
\_\_\_\_\_  
(Подпись)

Управленческое решение согласовано "27" мая 2016 г. (протокол N 1)  
Комиссией (название). По проведению обследования и паспортизации  
объектов и предоставляемых услуг на предмет доступности для инвалидов  
в сфере образования

Приложение 1  
к Акту обследования ОСИ  
к паспорту доступности ОСИ  
№ 1  
от " 27 " мая 20 16 г.

**I Результаты обследования:**

**1. Территории, прилегающей к зданию (участка)**

**Наименование объекта: Здание учебного корпуса.**

**Адрес: Республика Крым Советский район с.Пруды ул.Керченская ,18.**

N п/п	Наименование функционально-планировочного элемента	Наличие элемента			Выявленные нарушения и замечания		Работы по адаптации объектов	
		есть/нет	N на плане	N фото	Содержание	Значимо для инвалида (категория)	Содержание	Виды работ
1.1	Вход (входы) на территорию	есть	№1	--	неровное асфальтное покрытие	К,О,С,Г,У	Ремонт покрытия	КР
1.2	Путь (пути) движения на территории	есть	№1 №2	№1	неровное асфальтное покрытие	К,О,С,Г,У	Ремонт покрытия	КР
1.3	Лестница (наружная)	есть	№1	№4	Требуется ремонт	К,О,С,Г,У	Требуется ремонт	КР
1.4	Пандус (наружный)	нет	--	--	Отсутствие пандуса	К,О	Оборудование пандусом	КР
1.5	Автостоянка и парковка	нет	--	--	Отсутствие оборудованной парковки	К,О	Оборудование парковки	КР
	ОБЩИЕ требования к зоне	есть	--	--	---	----	---	--

**II Заключение по зоне:**

Наименование структурно-функциональной зоны	Состояние доступности* (к пункту 3.4 Акта обследования ОСИ)	Приложение		Рекомендации по адаптации (вид работы)** к пункту 4.1 Акта обследования ОСИ
		N на плане	N фото	
Территории, прилегающей к зданию (участка)	ДП-В	№9 №3	№1	ремонт капитальный

\* указывается: ДП-В - доступно полностью всем; ДП-И (К, О, С, Г, У) - доступно полностью избирательно (указать категории инвалидов); ДЧ-В - доступно частично всем; ДЧ-И (К, О, С, Г, У) - доступно частично избирательно (указать категории инвалидов); ДУ - доступно условно, ВНД - недоступно

\*\* указывается один из вариантов: не нуждается; ремонт (текущий, капитальный); индивидуальное решение с ТСР; технические решения невозможны - организация альтернативной формы обслуживания

Комментарий к заключению: **Требуется капитальный ремонт и индивидуальное решение с ТСР**

Приложение 2  
к Акту обследования ОСИ  
к паспорту доступности ОСИ  
№ 1  
от "27" мая 2016 г.

**I Результаты обследования:**

**2. Входа (входов) в здание**

**Наименование объекта:** Здание учебного корпуса.

**Адрес:** Республика Крым Советский район с.Пруды ул.Керченская ,18.

N п/п	Наименование функционально-планировочного элемента	Наличие элемента			Выявленные нарушения и замечания		Работы по адаптации объектов	
		есть/нет	N на плане	N фото	Содержание	Значимо для инвалида (категория)	Содержание	Виды работ
2.1	Лестница (наружная)	есть	№1	№2	Требуется ремонт	К,О	Требуется ремонт	КР
2.2	Пандус (наружный)	нет	--	--	Отсутствие пандуса	К,О	Оборудование пандусом	КР
2.3	Входная площадка (перед дверью)	есть	№1	№2	---	--	--	--
2.4	Дверь (входная)	есть	№1	№2	--	--	--	--
2.5	Тамбур	есть	№10	№3	--	--	--	--
	ОБЩИЕ требования к зоне	есть	--	--	--	--	--	--

**II Заключение по зоне:**

Наименование структурно-функциональной зоны	Состояние доступности* (к пункту 3.4 Акта обследования ОСИ)	Приложение		Рекомендации по адаптации (вид работы)** к пункту 4.1 Акта обследования ОСИ
		N на плане	N фото	
Входа (входов) в здание	ДП-И	№2	№2	ремонт капитальный

\* указывается: ДП-В - доступно полностью всем; ДП-И (К, О, С, Г, У) - доступно полностью избирательно (указать категории инвалидов); ДЧ-В - доступно частично всем; ДЧ-И (К, О, С, Г, У) - доступно частично избирательно (указать категории инвалидов); ДУ - доступно условно, ВНД - недоступно

\*\* указывается один из вариантов: не нуждается; ремонт (текущий,

капитальный); индивидуальное решение с ТСР; технические решения невозможны - организация альтернативной формы обслуживания

Комментарий к заключению: **Требуется капитальный ремонт и индивидуальное решение с ТСР**

Приложение 3  
к Акту обследования ОСИ  
к паспорту доступности ОСИ  
№ 1  
от " 27 " мая 20 16 г.

**I Результаты обследования:**

**3. Пути (путей) движения внутри здания (в т.ч. путей эвакуации)**

**Наименование объекта: Здание учебного корпуса.**

**Адрес: Республика Крым, Советский район, с.Пруды, ул.Керченская ,18.**

N п/п	Наименование функционально-планировочного элемента	Наличие элемента			Выявленные нарушения и замечания		Работы по адаптации объектов	
		есть/нет	N на плане	N фото	Содержание	Значимо для инвалида (категория)	Содержание	Виды работ
3.1	Коридор (вестибюль, зона ожидания, галерея, балкон)	есть	№3 №6	№3 №5	--	--	--	ТР
3.2	Лестница (внутри здания)	есть	№6	№4	Отсутствие подъемника	К,О	Оборудование подъемником	КР, решение с ТСП
3.3	Пандус (внутри здания)	нет	--	--	Отсутствие пандуса	К,О	Оборудование пандусом	КР, решение с ТСП
3.4	Лифт пассажирский (или подъемник)	нет	--	--	--	--	--	--
3.5	Дверь	есть	№11	№4	--	К,О	--	--
3.6	Пути эвакуации (в т.ч. зоны безопасности)	есть	№12	№4	Отсутствие пандуса	К,О	Оборудование пандусом	КР, решение с ТСП
	ОБЩИЕ требования к зоне	есть	--	--	--	К,О,С,Г,У	--	КР



## II Заключение по зоне:

Наименование структурно-функциональной зоны	Состояние доступности* (к пункту 3.4 Акта обследования ОСИ)	Приложение		Рекомендации по адаптации (вид работы)** к пункту 4.1 Акта обследования ОСИ
		№ на плане	№ фото	
Пути (путей) движения внутри здания (в т.ч. путей эвакуации)	ДП-И	№10,3,6,11,12	№3,4,5	ремонт капитальный

\* указывается: ДП-В - доступно полностью всем; ДП-И (К, О, С, Г, У) - доступно полностью избирательно (указать категории инвалидов); ДЧ-В - доступно частично всем; ДЧ-И (К, О, С, Г, У) - доступно частично избирательно (указать категории инвалидов); ДУ - доступно условно, ВНД - недоступно

\*\* указывается один из вариантов: не нуждается; ремонт (текущий, капитальный); индивидуальное решение с ТСР; технические решения невозможны - организация альтернативной формы обслуживания

**Комментарий к заключению: Требуется капитальный ремонт и индивидуальное решение с ТСР**

**I Результаты обследования:**

**4. Зоны целевого назначения здания (целевого посещения объекта)**

**Вариант I - зона обслуживания инвалидов**

**Наименование объекта:** Здание учебного корпуса.

**Адрес:** Республика Крым Советский район с.Пруды ул.Керченская ,18.

N п/п	Наименование функционально-планировочного элемента	Наличие элемента			Выявленные нарушения и замечания		Работы по адаптации объектов	
		есть/нет	N на плане	N фото	Содержание	Значимо для инвалида (категория)	Содержание	Виды работ
4.1	Кабинетная форма обслуживания	есть	№7,8	№7,8	не соответствует оборудованию кабинета	К,О,С,Г,У	Оборудование кабинета	КР
4.2	Зальная форма обслуживания	нет	--	--	--	--	--	--
4.3	Прилавочная форма обслуживания	нет	--	--	--	--	--	--
4.4	Форма обслуживания с перемещением по маршруту	нет	--	--	--	--	--	--
4.5	Кабина индивидуального обслуживания	нет	--	--	--	--	--	--
	ОБЩИЕ требования к зоне	есть	--	--	--	--	--	--

**II Заключение по зоне:**

Наименование структурно-функциональной зоны	Состояние доступности* (к пункту 3.4 Акта обследования ОСИ)	Приложение		Рекомендации по адаптации (вид работы)** к пункту 4.1 Акта обследования ОСИ
		N на плане	N фото	
Зоны целевого назначения здания (целевого посещения объекта)	ДП-И	№8	№7,8	ремонт капитальный

\* указывается: ДП-В - доступно полностью всем; ДП-И (К, О, С, Г, У) - доступно полностью избирательно (указать категории инвалидов); ДЧ-В - доступно частично всем; ДЧ-И (К, О, С, Г, У) - доступно частично избирательно (указать категории инвалидов); ДУ - доступно условно, ВНД - недоступно

\*\* указывается один из вариантов: не нуждается; ремонт (текущий, капитальный); индивидуальное решение с ТСП; технические решения невозможны - организация альтернативной формы обслуживания

**Комментарий к заключению: Требуется капитальный ремонт и индивидуальное решение с ТСП**

**I Результаты обследования:**

**4. Зоны целевого назначения здания (целевого посещения объекта)**

**Вариант II - места приложения труда**

Наименование функционально - планировочного элемента	Наличие элемента			Выявленные нарушения и замечания		Работы по адаптации объектов	
	есть/нет	N на плане	N фото	Содержание	Значимо для инвалида (категория)	Содержание	Виды работ
Место приложения труда	нет	--	--	--	--	--	--

**II Заключение по зоне:**

Наименование структурно-функциональной зоны	Состояние доступности* (к пункту 3.4 Акта обследования ОСИ)	Приложение		Рекомендации по адаптации (вид работы)** к пункту 4.1 Акта обследования ОСИ
		N на плане	N фото	
Зоны целевого назначения здания (целевого посещения объекта)	ВНД	--	--	ремонт капитальный

\* указывается: ДП-В - доступно полностью всем; ДП-И (К, О, С, Г, У) - доступно полностью избирательно (указать категории инвалидов); ДЧ-В - доступно частично всем; ДЧ-И (К, О, С, Г, У) - доступно частично избирательно (указать категории инвалидов); ДУ - доступно условно, ВНД - недоступно

\*\* указывается один из вариантов: не нуждается; ремонт (текущий, капитальный); индивидуальное решение с ТСП; технические решения невозможны - организация альтернативной формы обслуживания

**Комментарий к заключению: Требуется капитальный ремонт и индивидуальное решение с ТСП**

Приложение 4(III)  
к Акту обследования ОСИ  
к паспорту доступности ОСИ  
N 1  
от " 27 " мая 2016 г.

**I Результаты обследования:**

**4. Зоны целевого назначения здания (целевого посещения объекта)**

**Вариант III - жилые помещения**

Наименование функционально - планировочного элемента	Наличие элемента			Выявленные нарушения и замечания		Работы по адаптации объектов	
	есть/нет	N на плане	N фото	Содержание	Значимо для инвалида (категория)	Содержание	Виды работ
Жилые помещения	нет	--	--	--	--	--	--

**II Заключение по зоне:**

Наименование структурно-функциональной зоны	Состояние доступности* (к пункту 3.4 Акта обследования ОСИ)	Приложение		Рекомендации по адаптации (вид работы)** к пункту 4.1 Акта обследования ОСИ
		N на плане	N фото	
<b>Зоны целевого назначения здания (целевого посещения объекта)</b>	<b>ВНД</b>	--	--	--

\* указывается: ДП-В - доступно полностью всем; ДП-И (К, О, С, Г, У) - доступно полностью избирательно (указать категории инвалидов); ДЧ-В - доступно частично всем; ДЧ-И (К, О, С, Г, У) - доступно частично избирательно (указать категории инвалидов); ДУ - доступно условно, ВНД - недоступно

\*\* указывается один из вариантов: не нуждается; ремонт (текущий, капитальный); индивидуальное решение с ТСР; технические решения невозможны - организация альтернативной формы обслуживания

Комментарий к заключению: \_\_\_\_\_

Приложение 5  
к Акту обследования ОСИ  
к паспорту доступности ОСИ  
N 1  
от "27" мая 2016 г.

**I Результаты обследования:**

**5. Санитарно-гигиенических помещений**

**Наименование объекта:** Здание учебного корпуса.

**Адрес:** Республика Крым Советский район с.Пруды ул.Керченская ,18

N п/п	Наименование функционально-планировочного элемента	Наличие элемента			Выявленные нарушения и замечания		Работы по адаптации объектов	
		есть/нет	N на плане	N фото	Содержание	Значимо для инвалида (категория)	Содержание	Виды работ
5.1	Туалетная комната	есть	№5	№9, 10	Не приспособлен для отдельных категорий инвалидов	К,О	Переоборудование для отдельных категорий инвалидов	КР и индивидуальное решение с ТСР
5.2	Душевая/ванная комната	нет	--	--	--	--	--	-
5.3	Бытовая комната (гардеробная)	нет	--	--	Отсутствие гардеробной	--	Оборудование гардеробной	КР
	ОБЩИЕ требования к зоне	есть	--	--	--	--	--	--

**II Заключение по зоне:**

Наименование структурно-функциональной зоны	Состояние доступности* (к пункту 3.4 Акта обследования ОСИ)	Приложение		Рекомендации по адаптации (вид работы)** к пункту 4.1 Акта обследования ОСИ
		N на плане	N фото	
Санитарно-гигиенических помещений	ДП-И (С, Г, У)	№5	№9,10	ремонт капитальный

\* указывается: ДП-В - доступно полностью всем; ДП-И (К, О, С, Г, У) - доступно полностью избирательно (указать категории инвалидов); ДЧ-В - доступно частично всем; ДЧ-И (К, О, С, Г, У) - доступно частично

избирательно (указать категории инвалидов); ДУ - доступно условно, ВНД - недоступно

\*\* указывается один из вариантов: не нуждается; ремонт (текущий, капитальный); индивидуальное решение с ТСР; технические решения невозможны - организация альтернативной формы обслуживания

Комментарий к заключению: **Требуется капитальный ремонт**

**I Результаты обследования:**

**6. Системы информации на объекте**

**Наименование объекта : Здание учебного корпуса.**

**Адрес: Республика Крым, Советский район, с.Пруды, ул.Керченская ,18.**

N п/п	Наименование функционально-планировочного элемента	Наличие элемента			Выявленные нарушения и замечания		Работы по адаптации объектов	
		есть/нет	N на плане	N фото	Содержание	Значимо для инвалида (категория)	Содержание	Виды работ
6.1	Визуальные средства	есть	№4	№5,6	--	С,Г,У	--	--
6.2	Акустические средства	нет	--	--	Отсутствие акустических средств	Г	Оборудование акустическими средствами	КР
6.3	Тактильные средства	нет	--	--	Отсутствие тактильных средств	С	Оборудование тактильными средствами	КР
	ОБЩИЕ требования к зоне	есть	--	--	--	--	--	--

**II Заключение по зоне:**

Наименование структурно-функциональной зоны	Состояние доступности* (к пункту 3.4 Акта обследования ОСИ)	Приложение		Рекомендации по адаптации (вид работы)** к пункту 4.1 Акта обследования ОСИ
		N на плане	N фото	
Системы информации на объекте	ДП-И	№4	№5,6	ремонт капитальный

\* указывается: ДП-В - доступно полностью всем; ДП-И (К, О, С, Г, У) - доступно полностью избирательно (указать категории инвалидов); ДЧ-В - доступно частично всем; ДЧ-И (К, О, С, Г, У) - доступно частично избирательно (указать категории инвалидов); ДУ - доступно условно, ВНД - недоступно



\*\* указывается один из вариантов: не нуждается; ремонт (текущий, капитальный); индивидуальное решение с ТСР; технические решения невозможны - организация альтернативной формы обслуживания

Комментарий к заключению: **требуется капитальный ремонт**

**Приложение 7**  
**к Акту обследования ОСИ к**  
**паспорту доступности ОСИ**  
**№1**  
**от «26» мая 2016 г.**

**Результаты фото-фиксации на объекте**  
**Учебный корпус – Государственное бюджетное профессиональное**  
**образовательное учреждение Республики Крым « Прудовский аграрный**  
**техникум»**  
**ул.Керченская ,18 с. Пруды, Советский район, Республика Крым, 297240**



**Фото.№ 1 Прилегающая территория**



**фото № 2 Вход в здание**



**Фото №3 Пути движения внутри здания**



**Фото №4 Пути движения внутри здания**



Фото № 5 Система информации на объекте



Фото № 6 Система информации на объекте



Фото № 7 Зона оказания услуг (кабинетная форма)



Фото № 8 Зона оказания услуг (кабинетная форма)



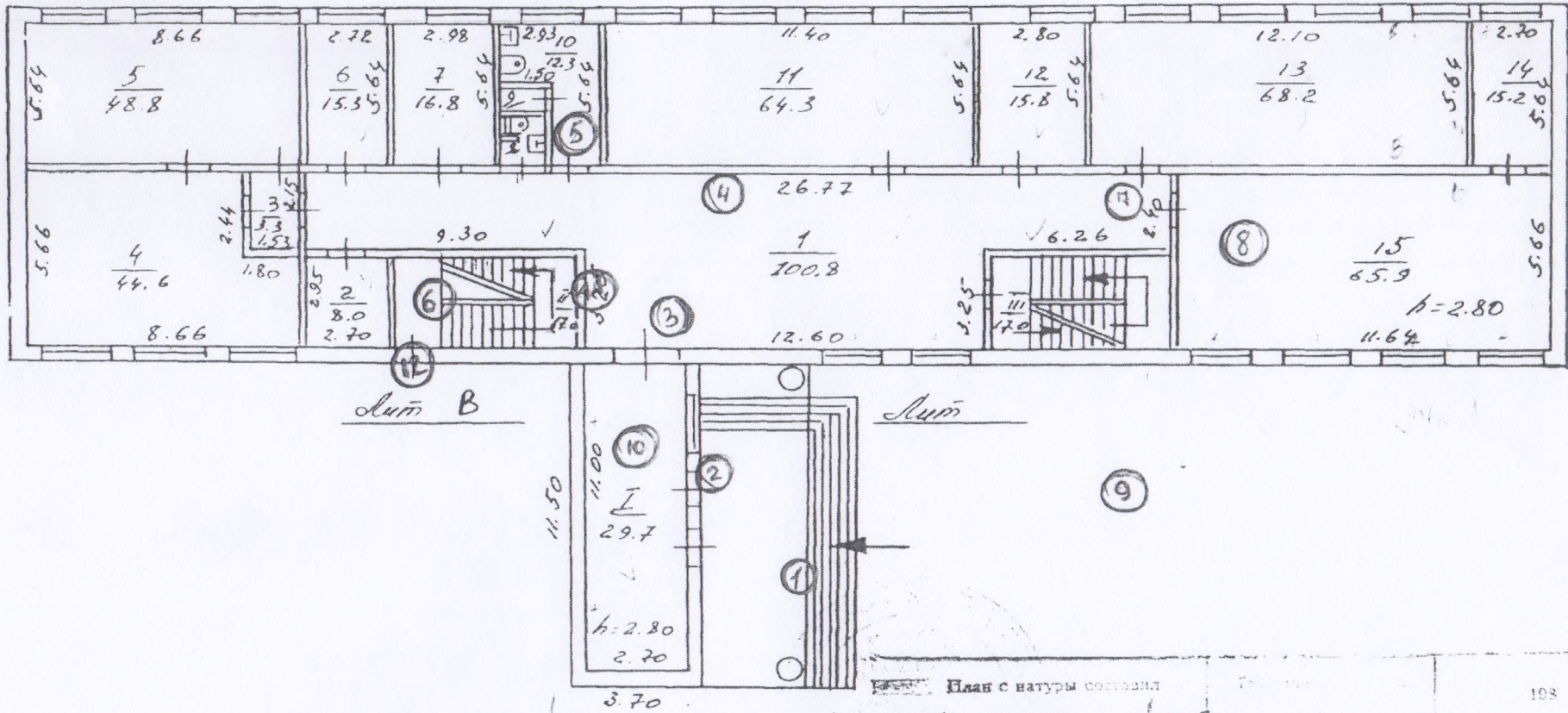
**Фото № 9 Санитарно- гигиеническое помещение Фото № 10 Санитарно- гигиеническое (туалет) помещение (туалет)**

Учебный корпус 1 этаж

ВОСТАВОДИТЕЛЬ: И.И. Уманец Шифр № Уч-жа  
 СТРУКТУРНЫЙ ИНЖЕНЕР: И.И. Уманец кв.  
 г. Саратов (пос. С. Луговой) ул. Фердинандовская № 18  
 Масштаб 1: 2000

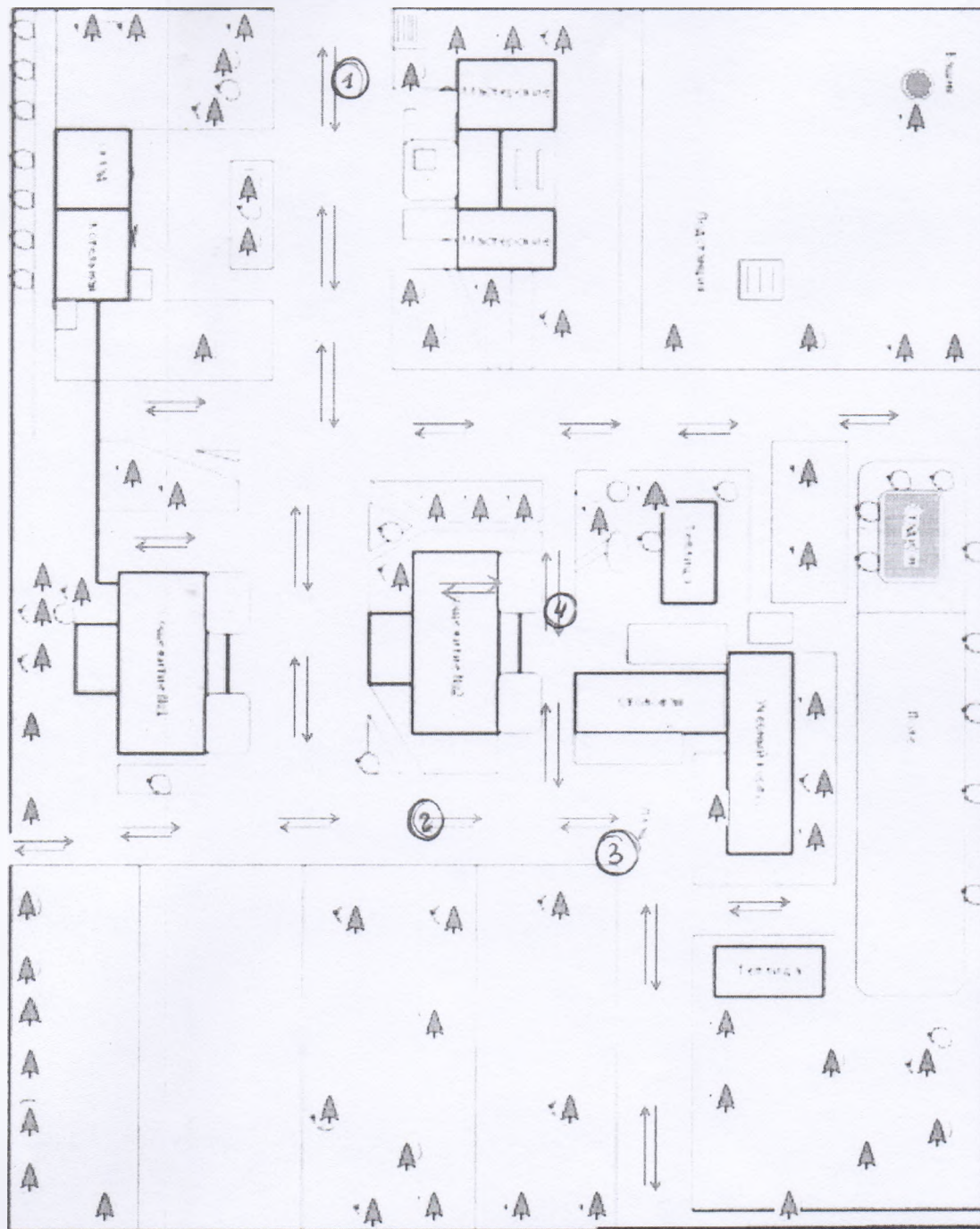
План 1 этаж

48.70



План с натуры составил  
И.И. Уманец 2008  
 Техник  
 Проверил  
 Нач-к бюро технической  
 инвентаризации

108 г. 108



Направления движения обучающихся по территории ГБПОУ РК «ПАТ»